P:\4014BRMirsham60\MHRAZ-BRIHAT MAIM\CSP\maad-00\csc-4014-00-br.dwg, Model, 24/08/2011 11:45:46, Yelena

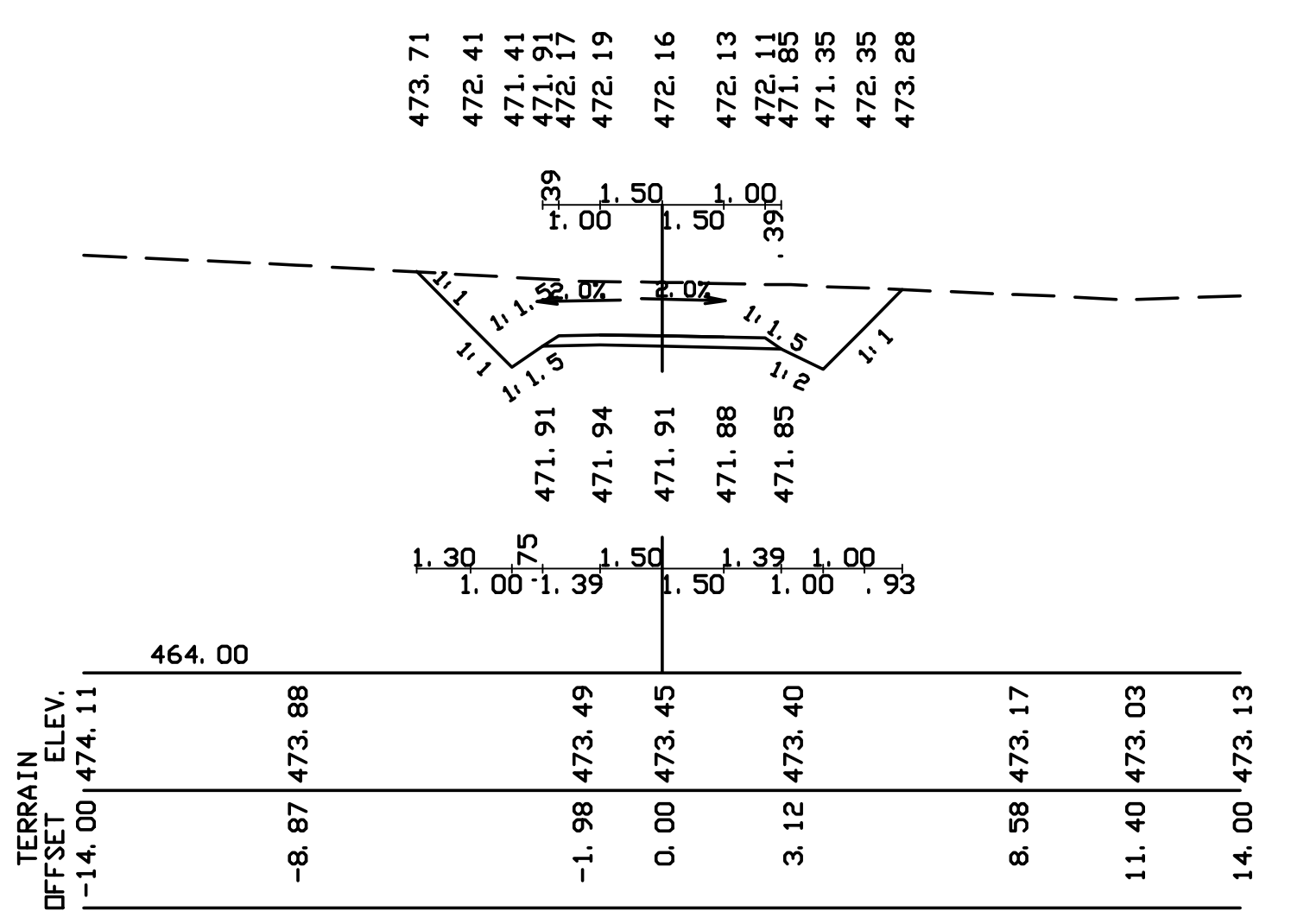
[40]4047 940.00

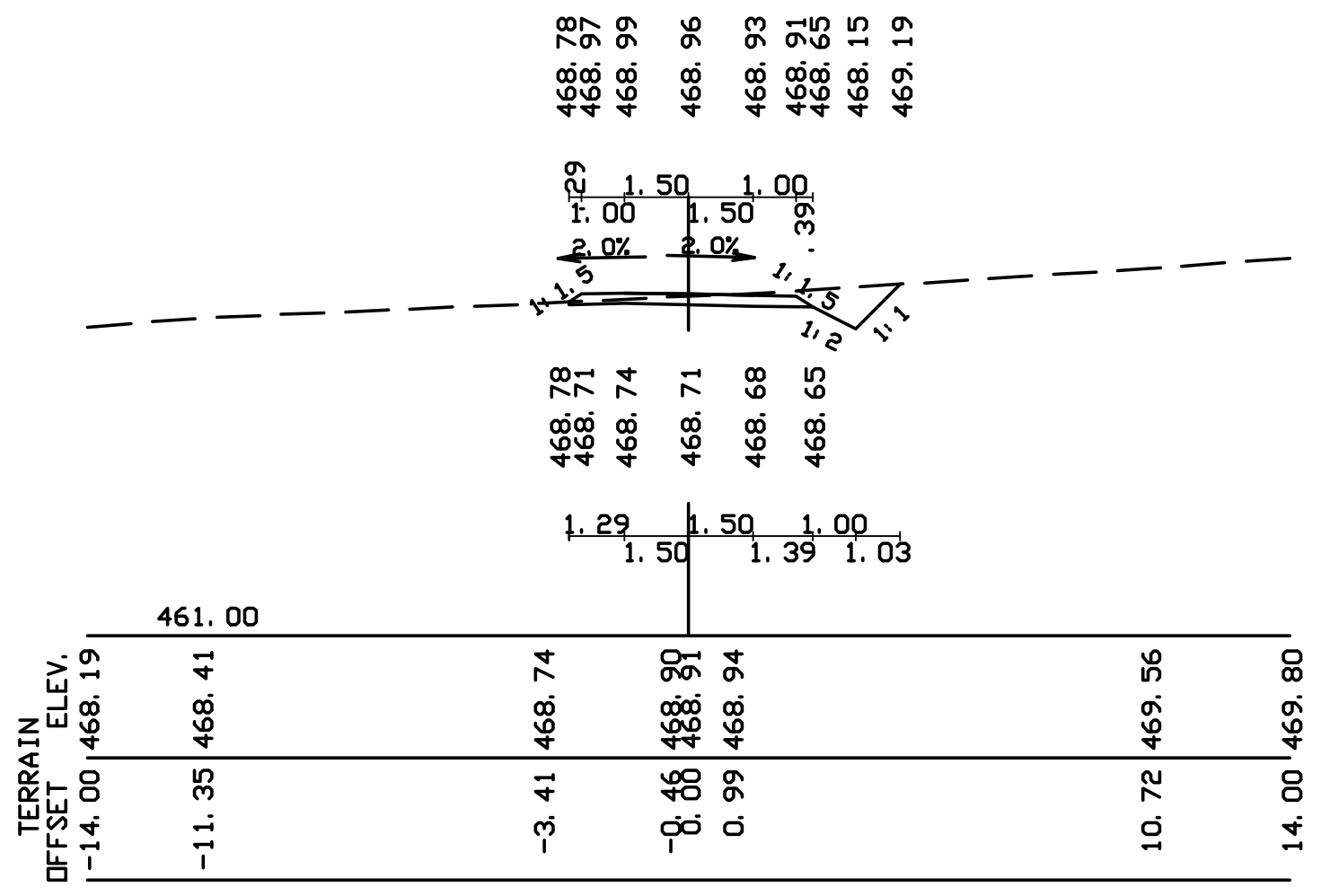
[40]4046 920.00

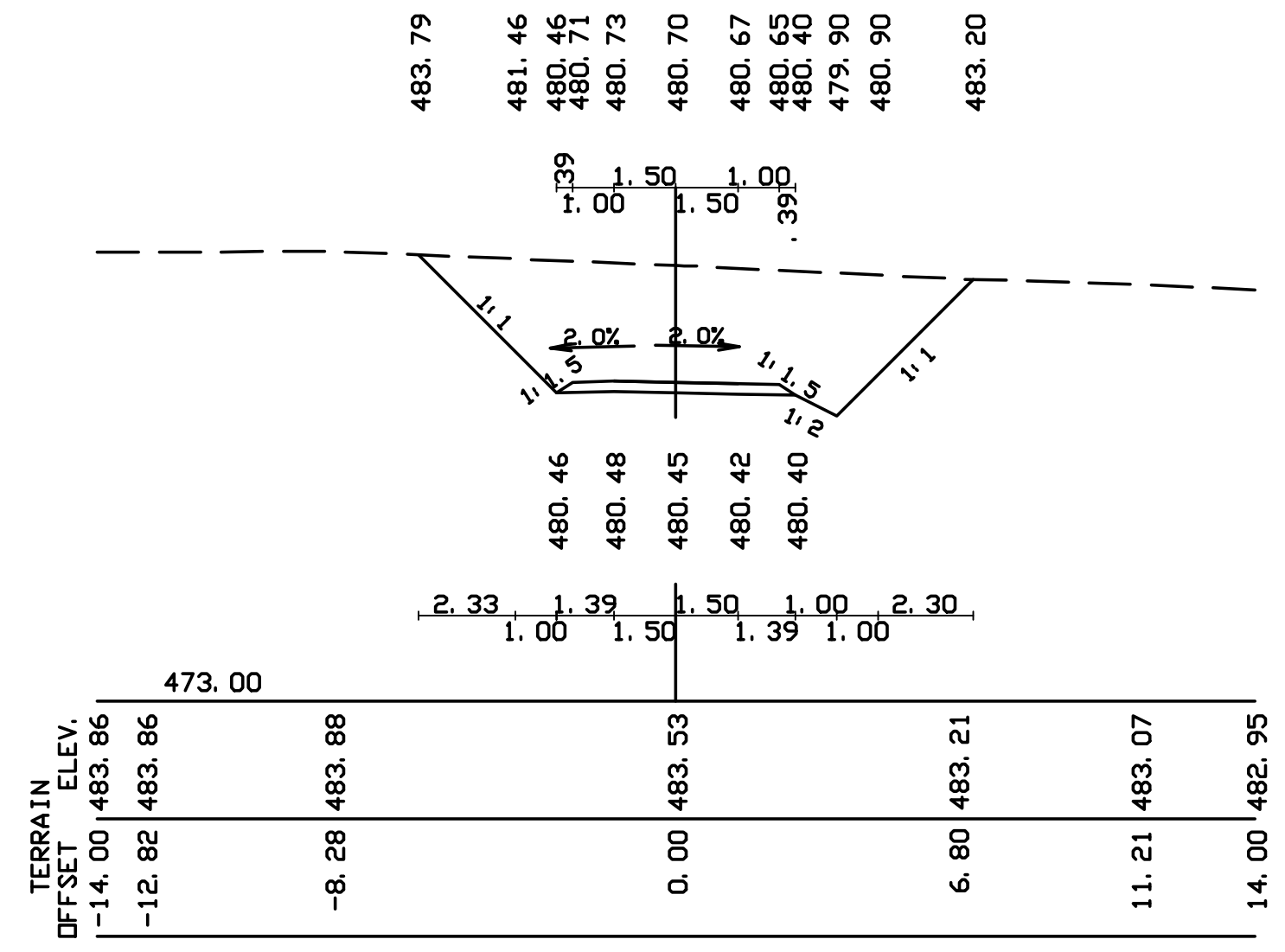
[40]4051 1017.27

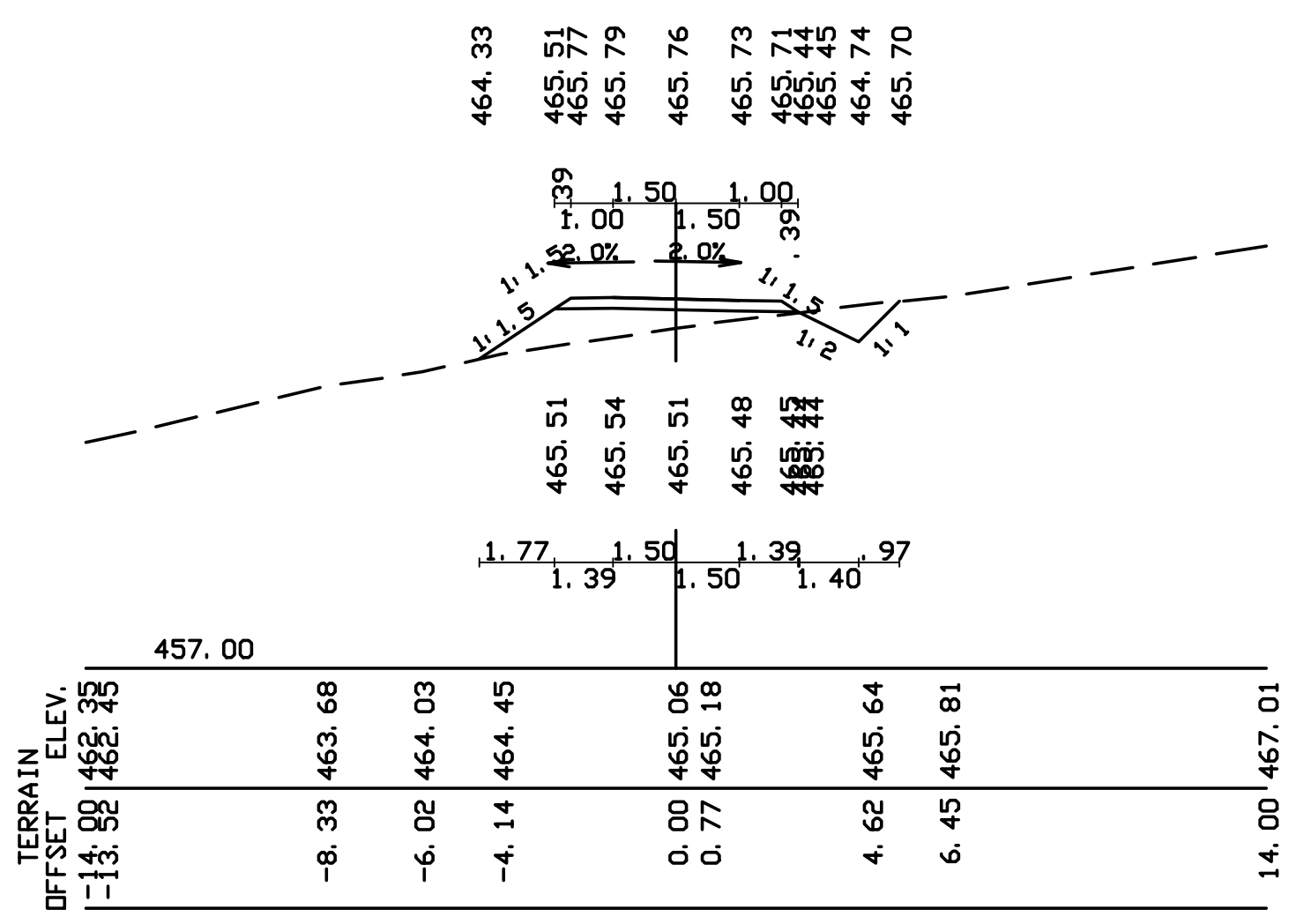
[40]4045 900.00

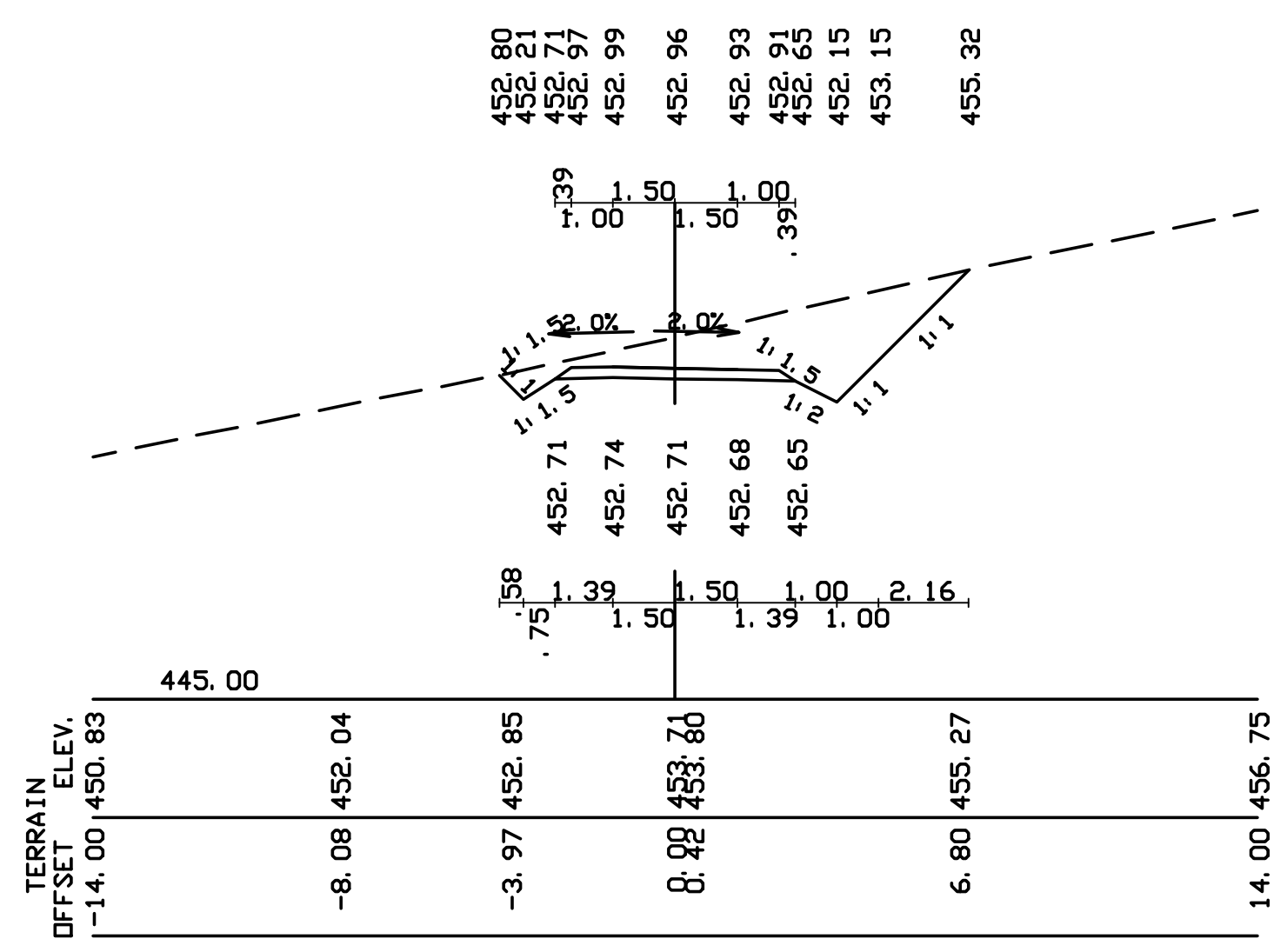
[40]4041 820.00

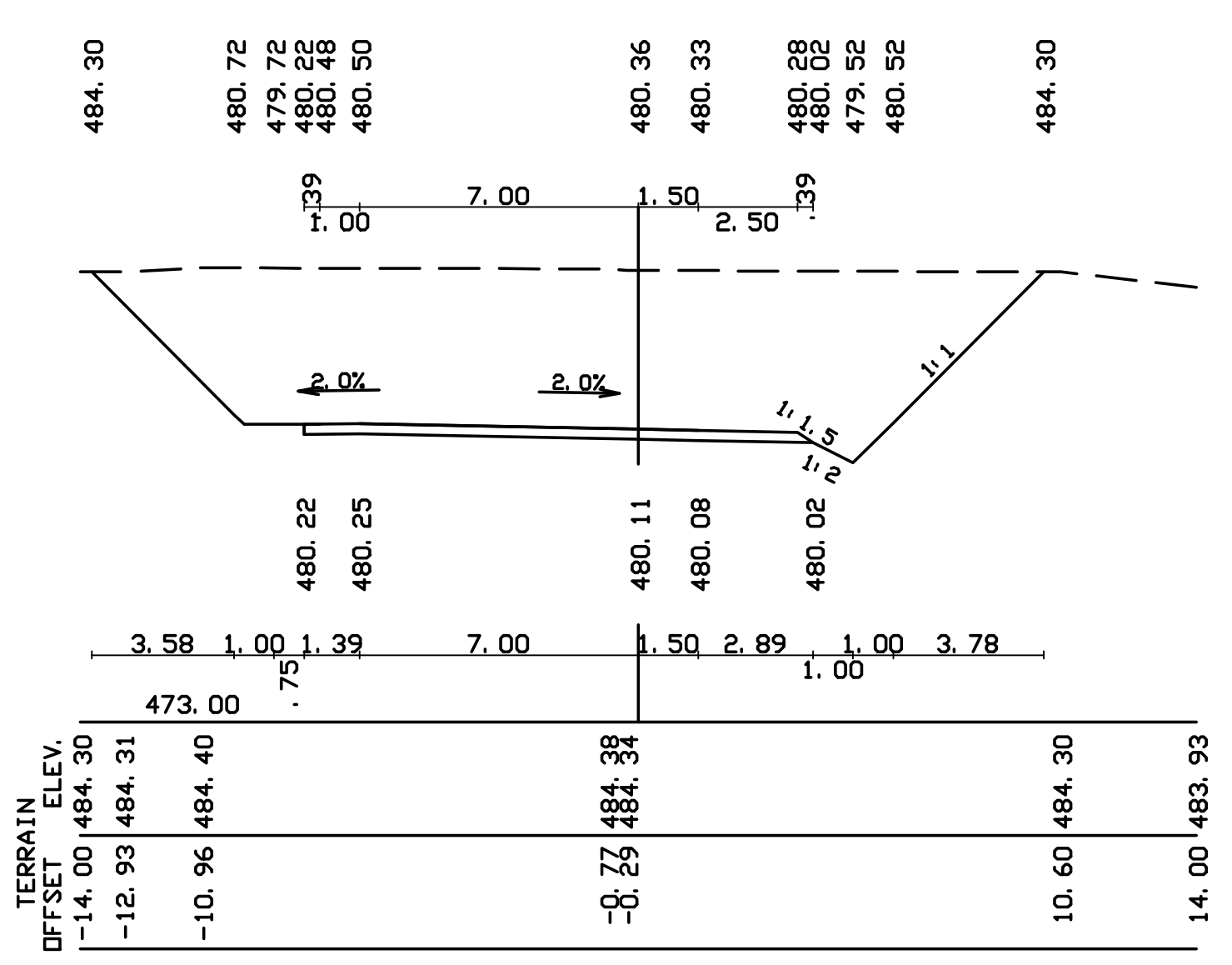
[40]4050 1000.00

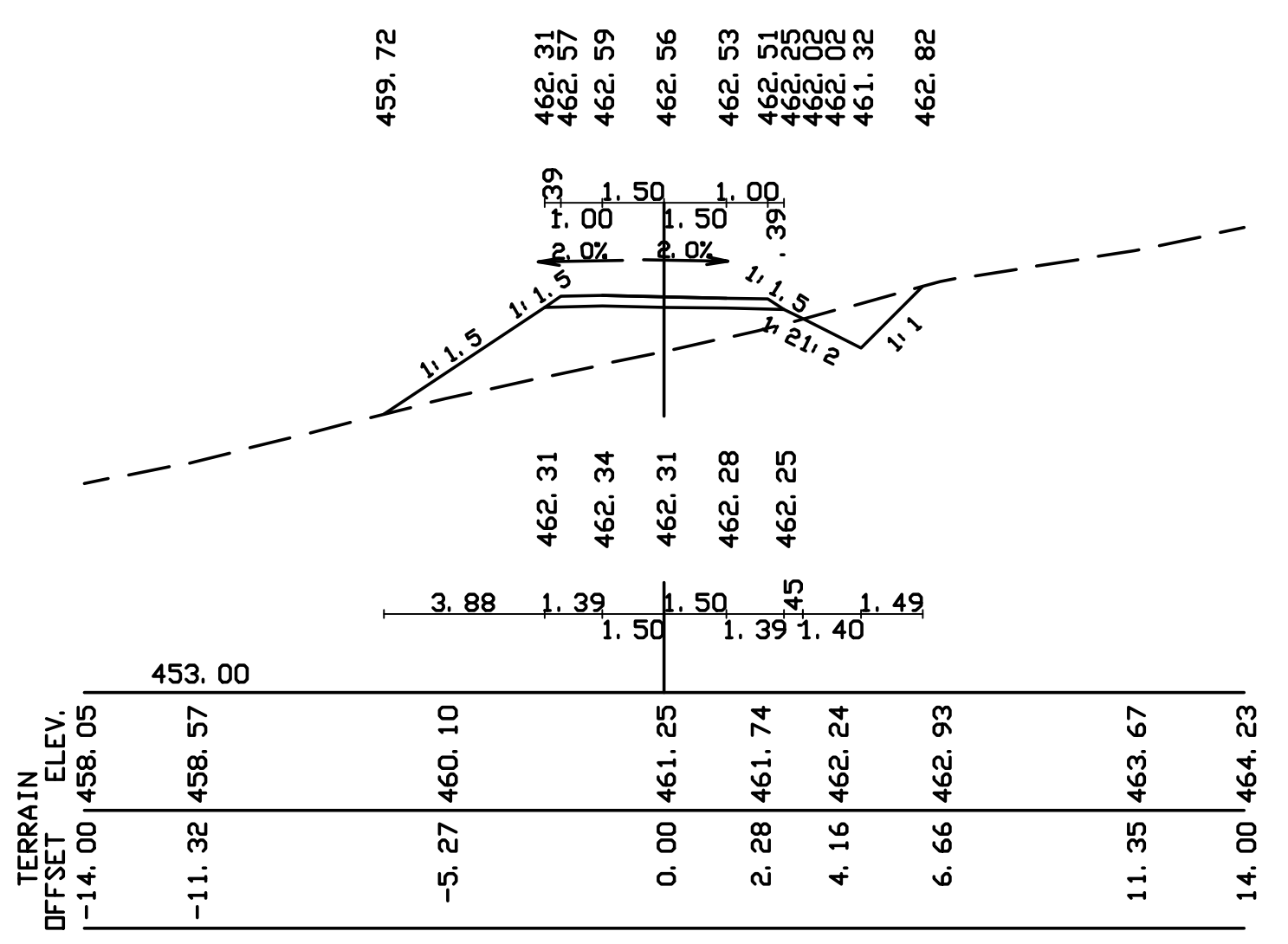
[40]4044 880.00

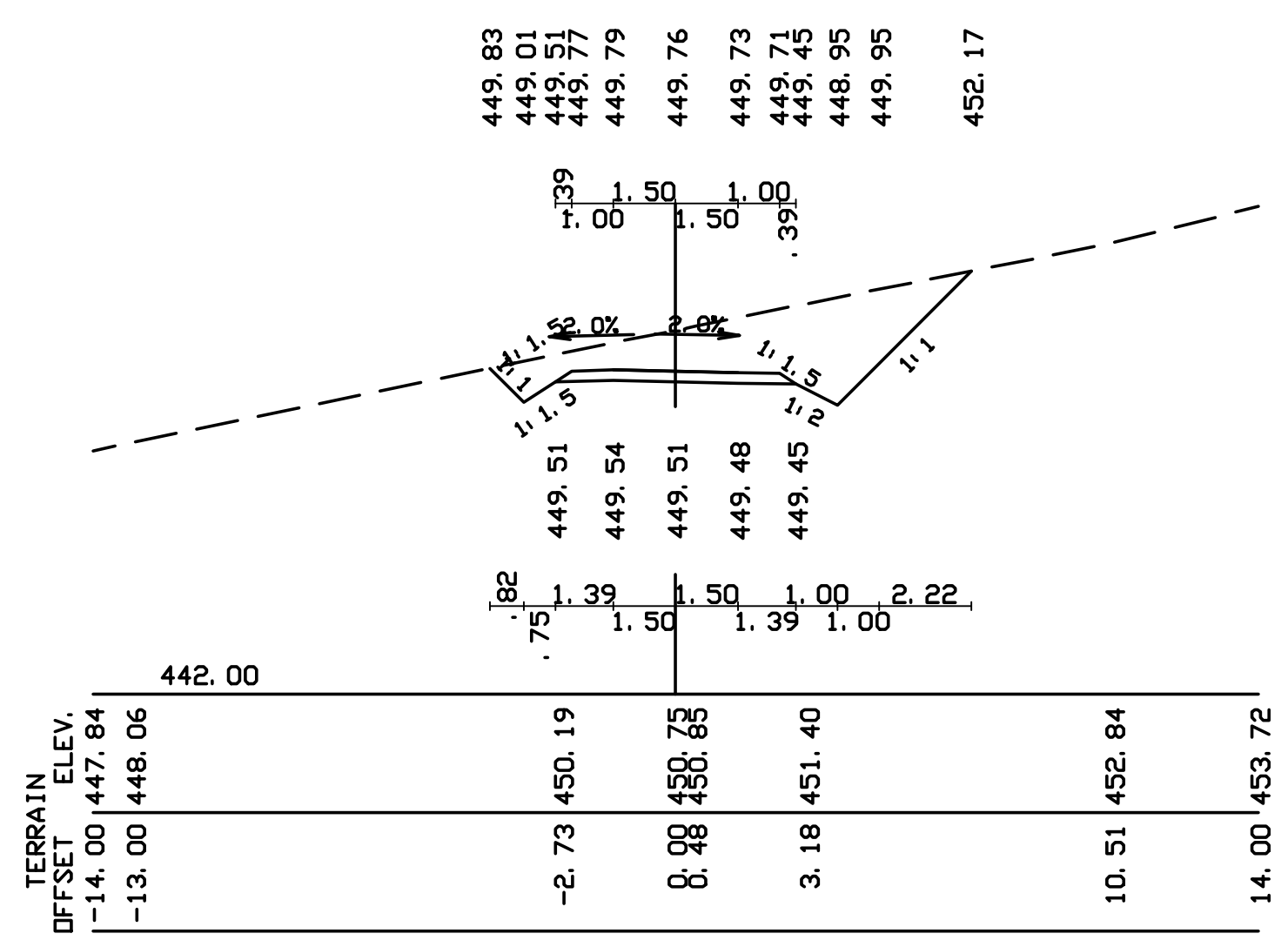
[40]4040 800.00

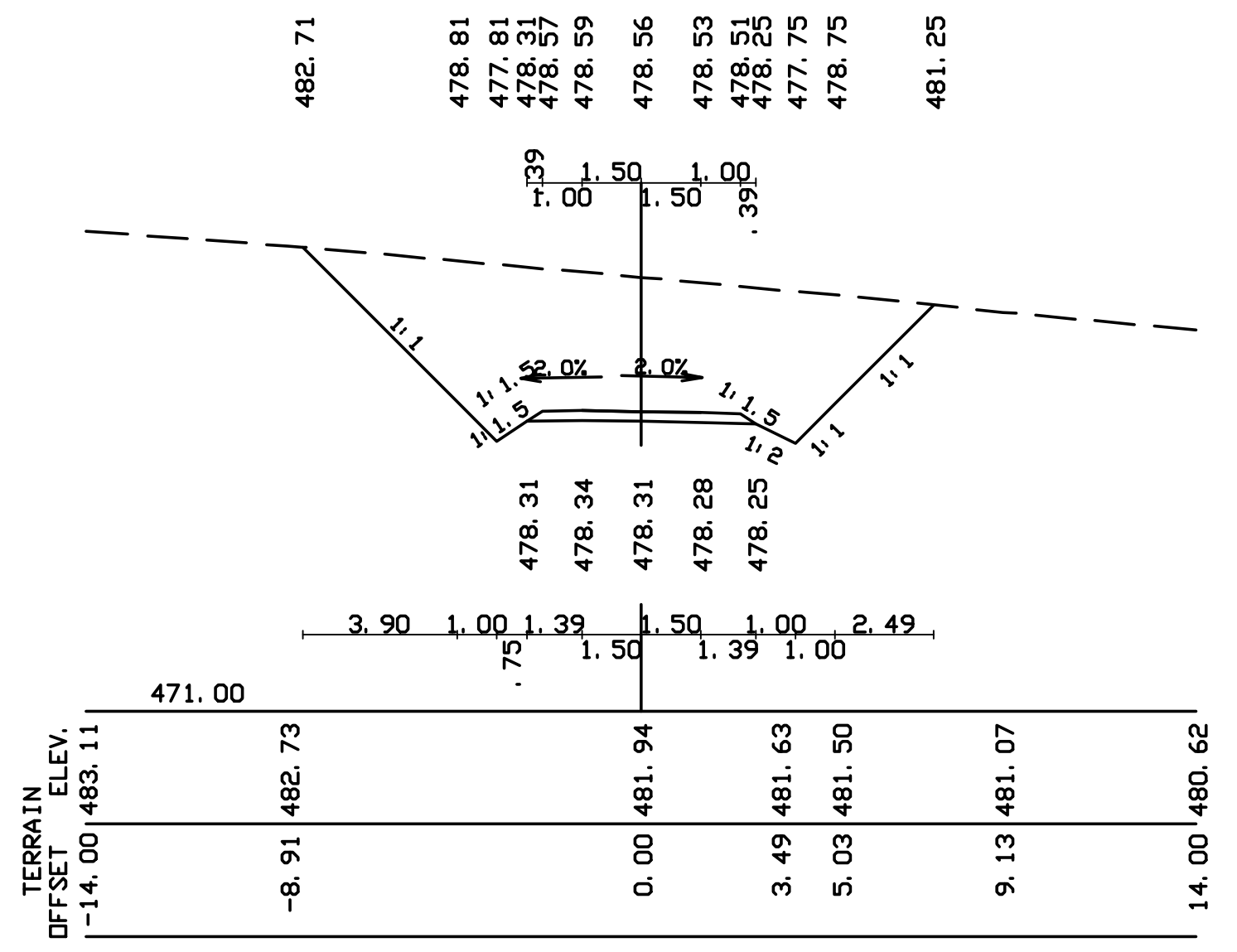
[40]4049 980.00

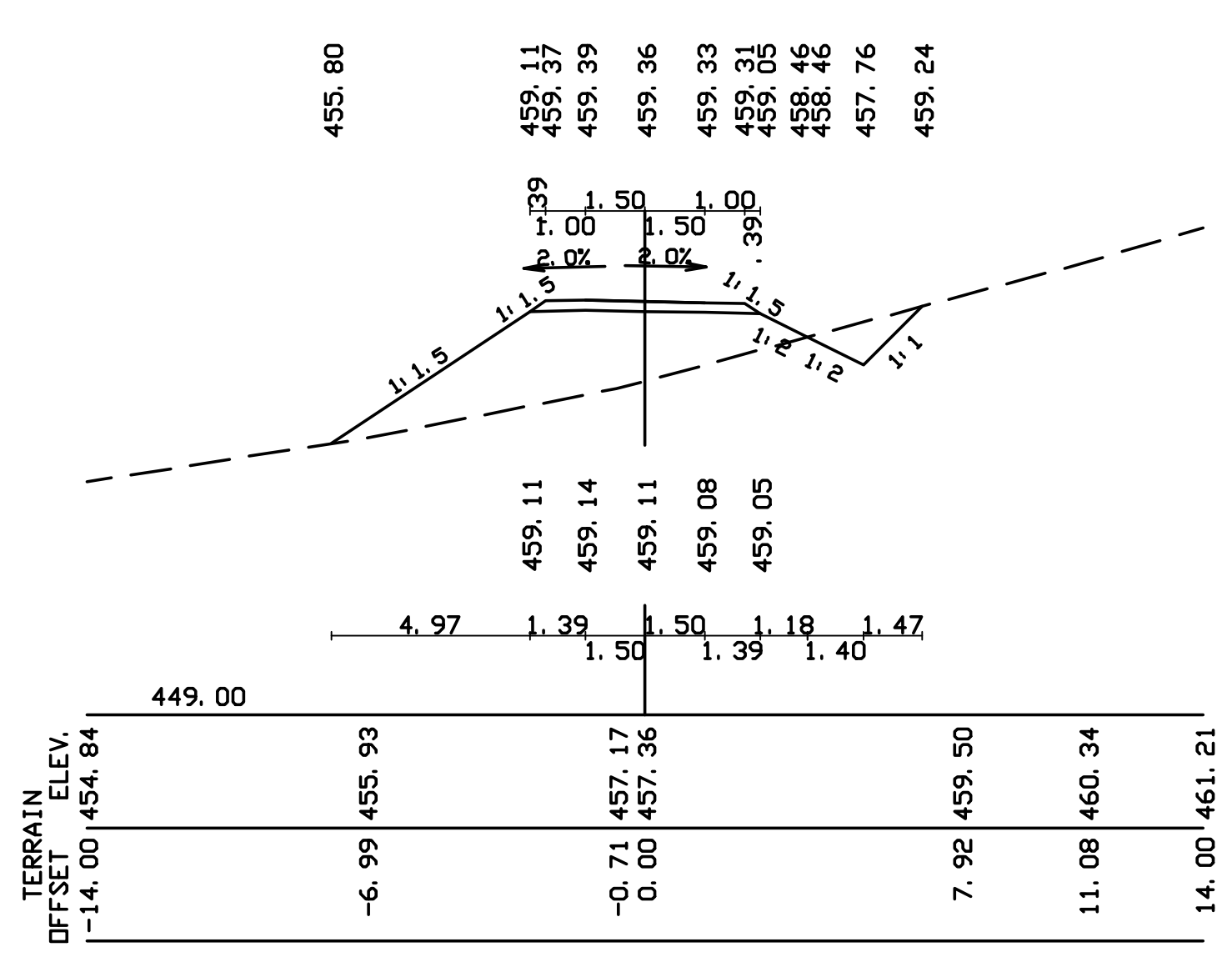
[40]4043 860.00

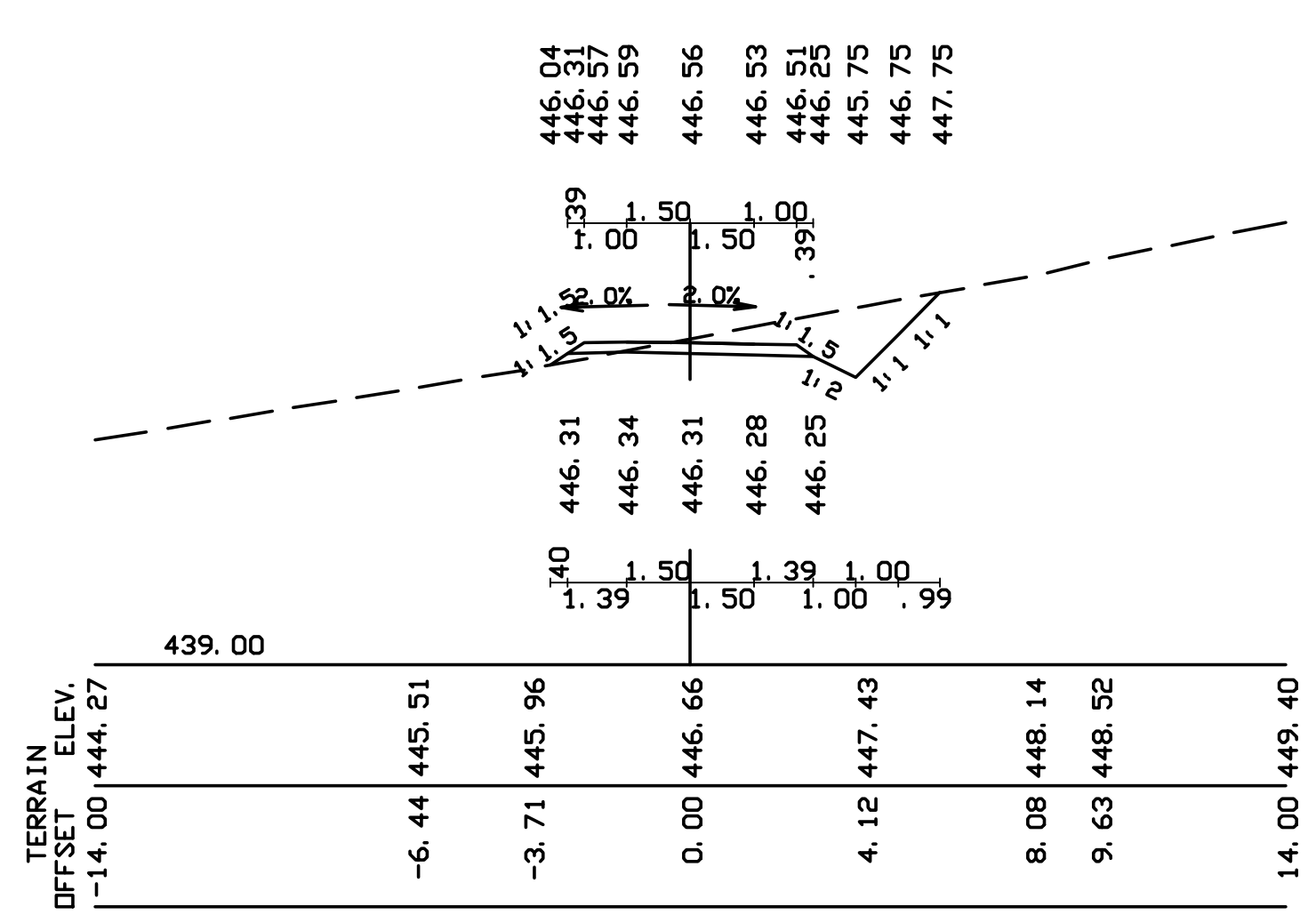
[40]4039 780.00

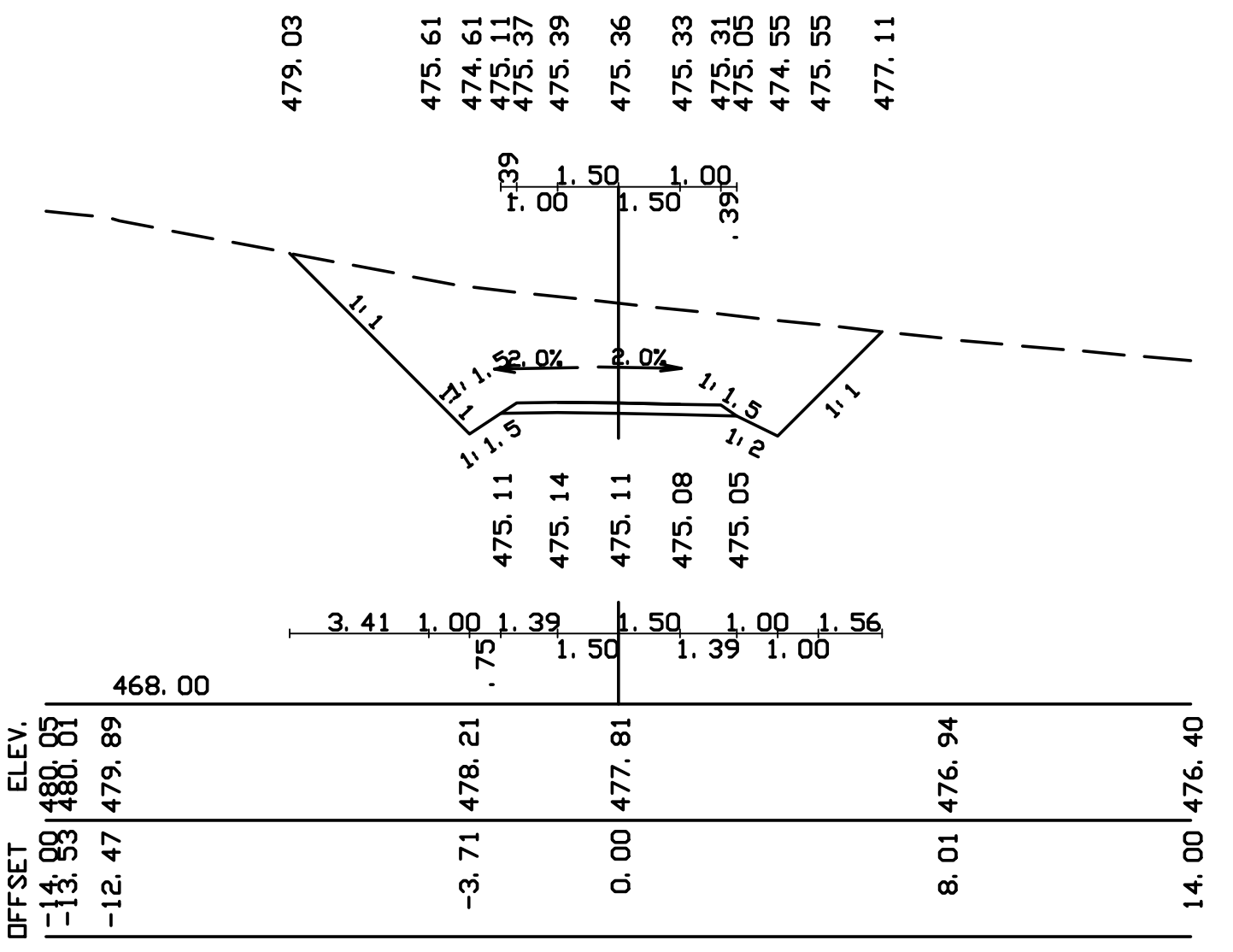
[40]4048 960.00

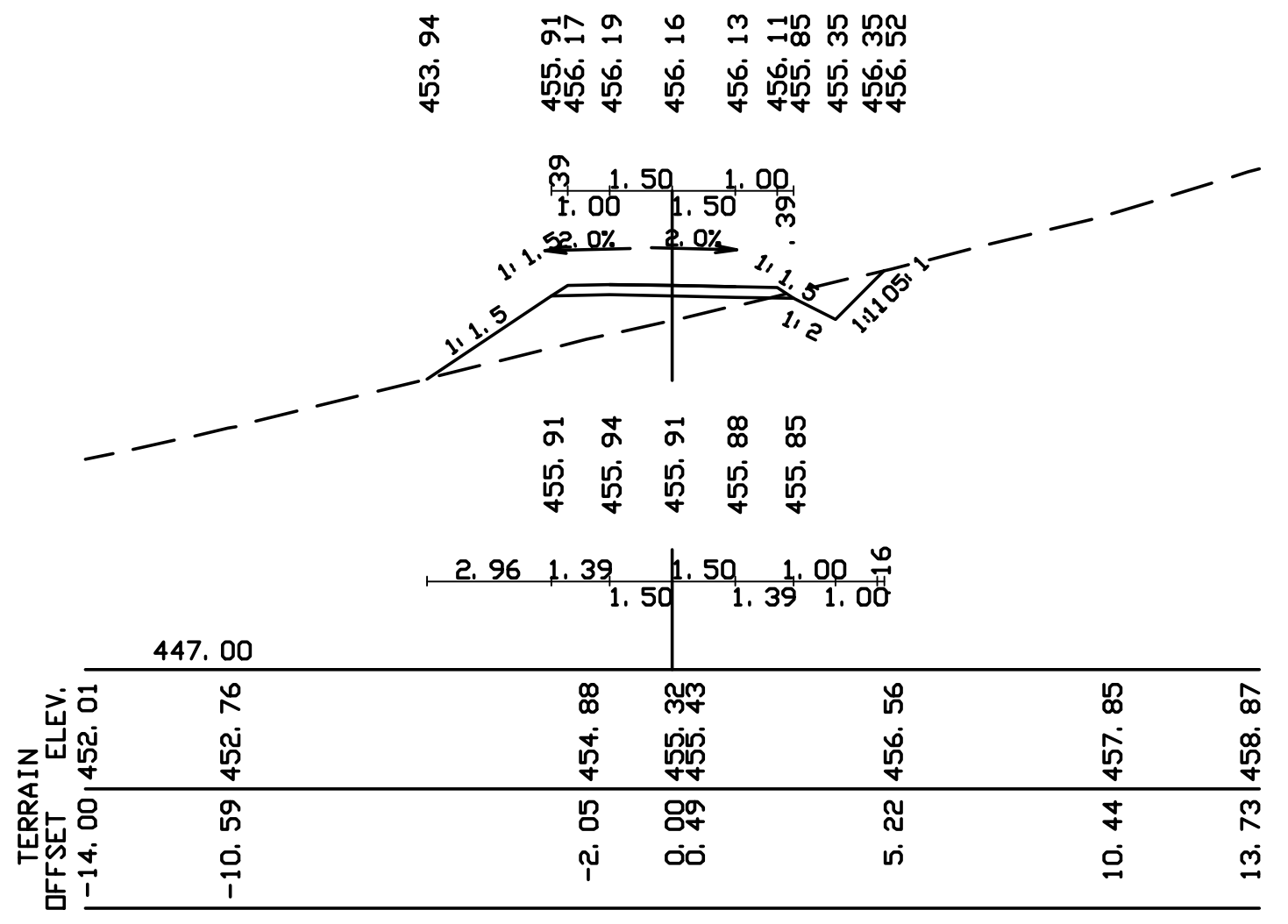
[40]4042 840.00

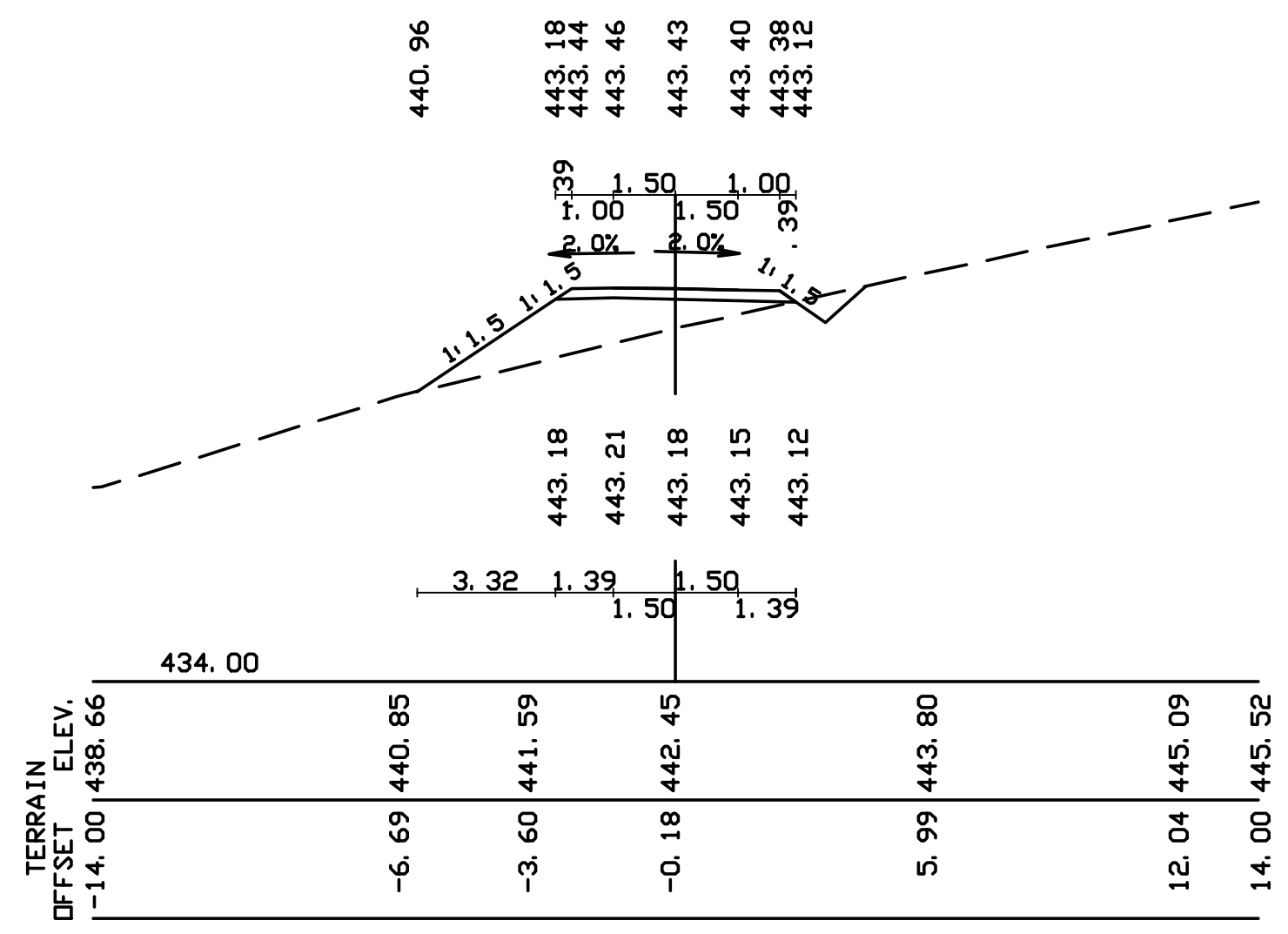
[40]4038 760.00

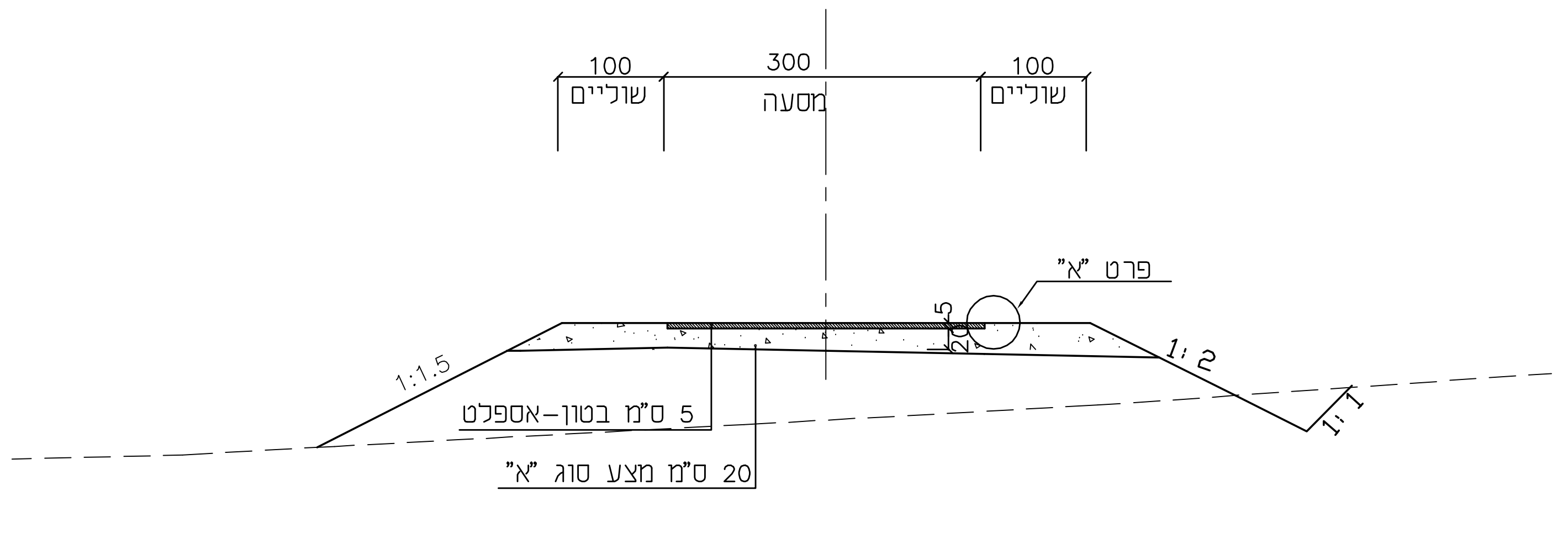
100
שוליים
300
מסעה
100
שוליים
פרט "א"
1:1.5
1:2
1:1
5 ס"מ בטון-אספלט
20 ס"מ מצע סוג "א"
5
20

חתך טיפוסי-דרך גישה לבריכת מים (חתכים 4038-4050)

קנ"מ 1:50

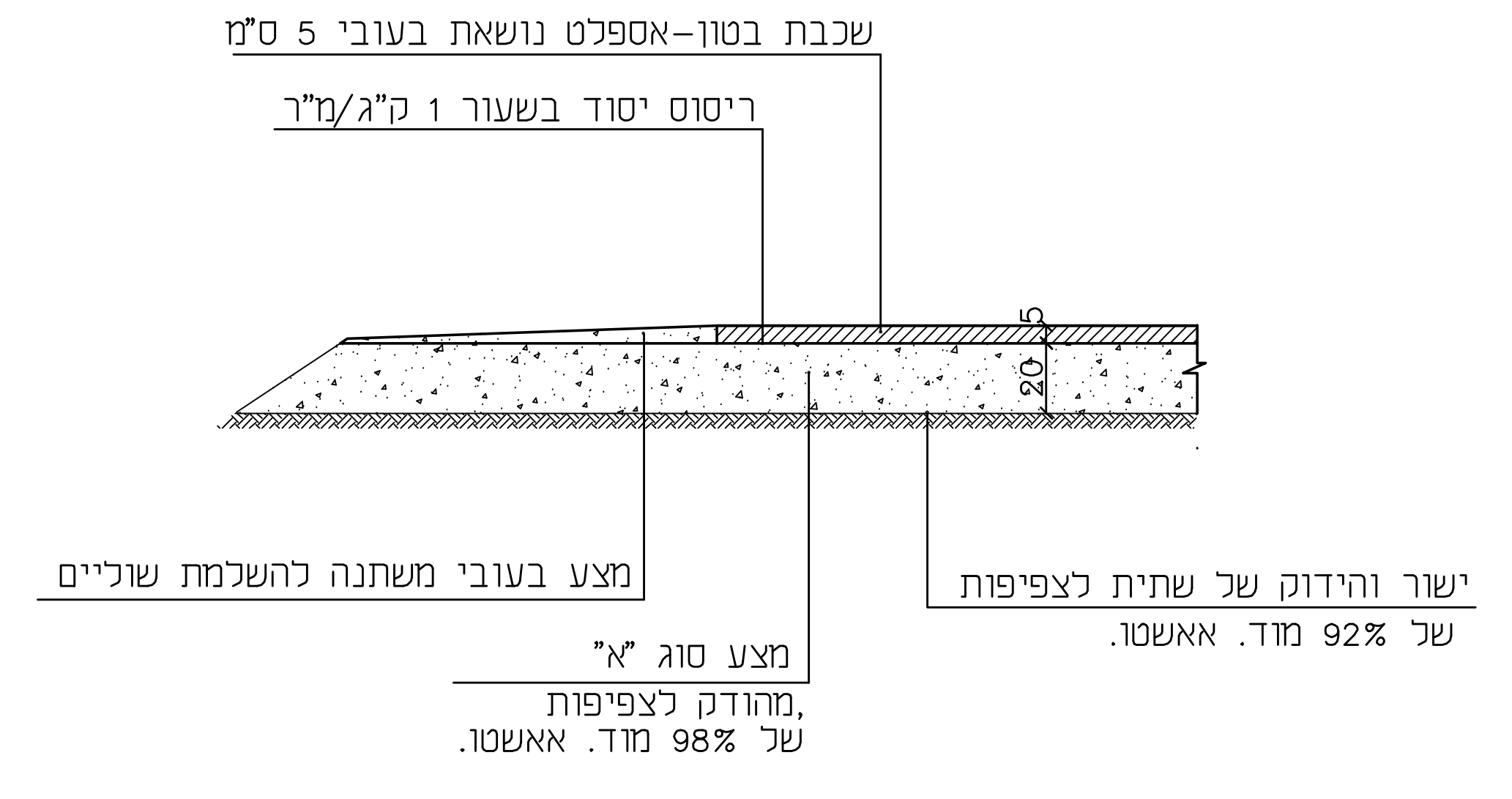
שכבת בטון-אספלט נושאת בעובי 5 ס"מ
ריסוס יסוד בשעור 1 ק"ג/מ"ר
5
20
מצע בעובי משתנה להשלמת שוליים
מצע סוג "א" מהודק לצפיפות, של 98% מוד. אאשטו.
ישור והידוק של שתית לצפיפות של 92% מוד. אאשטו.

פרט "א"

קנ"מ 1:20

על המבצע לבקר את המידות ולהודיע למתכנן על כל טעות, סטיה, סתירה או אי התאמה בטרם המשיך בעבודתו.
המתכנן הינו הבעל הבלעדי של תוכנית זו ושל זכויות היוצרים בה. אין לעשות כל שמוש בתוכנית זו, ברעיונות הגלומים בה ללא אישור מראש ובכתב של המתכנן.

תאריך	הפצה	

תאריך	תאור השינוי	חתימה

לעיון ☐ למכרז ☒ לביצוע ☐

שם התכנית
מרשם-בריכת מים
דרך גישה-חתכים לרוחב,
חתך טיפוסי ופרט

הוכן עבור
משב"ש המינהל לבניה כפרית
מחוז דרום

מס' התכנית : 4014CR-402
קנה מידה : 1:200 1:50 1:20
תכנן פניה
תאריך 06.07.10
ביקר : אריה צור
שם קובץ csc-4014-00-br.dwg
מהדורה 00
תאריך 06.07.10

אפ אתרים
הנדסה אזרחית בע"מ
ת.ד. 52730 תל אביב מיקוד 67134 טל: 03-7510116 פקס: 03-7510112